



















Legenda

-  PKN Orlen brama główna
-  Miejscowość

-  Mokradło
-  Szuwary

- Sieć wodna
 -  Rzeka
 -  Strumień
 -  Rów melioracyjny
 -  Kanał

- Sieć komunikacyjna
 -  Droga ekspresowa
 -  Droga główna ruchu przyspieszonego
 -  Droga główna
 -  Droga zbiorcza
 -  Droga lokalna
 -  Droga inna
 -  Tor kolejowy

-  Dzielnica Bemowo i Bielany
-  Gmina Izabelin
-  Gmina Stare Babice

Zewnętrzny Plan Operacyjno - Ratowniczy
PKN Orlen BP w Mościskach

0 0,4 0,8 km



Skala 1: 40 000 (1 cm - 0,40 km)

Mapa sieci komunikacyjnej, sieci wodnej i terenów podmokłych dzielnicy Bemowo i Bielany m. st. Warszawy

Wykonawca: Wydział Operacyjny
Komenda Wojewódzka PSP
w Warszawie

Układ współrzędnych: PUWG 1992
Na podstawie BDOT10k.
Stan na 26.09.2020 r.

