

















Legenda

-  PKN Orlen brama główna
-  Miejscowość

-  Mokradło
-  Szuwary

- Sieć wodna
 -  Rzeka
 -  Strumień
 -  Rów melioracyjny
 -  Kanał

- Sieć komunikacyjna
 -  Droga ekspresowa
 -  Droga główna
 -  Droga zbiorcza
 -  Droga lokalna
 -  Droga inna
 -  Tor kolejowy

-  Gmina Izabelin
-  Gmina Stare Babice

Mapa sieci komunikacyjnej, sieci wodnej i terenów podmokłych gminy Izabelin i Stare Babice powiat warszawski zachodni

Zewnętrzny Plan Operacyjno - Ratowniczy PKN Orlen BP w Mościskach

0 0,5 1 km



Skala 1: 50 000 (1 cm - 0,50 km)

Wykonawca: Wydział Operacyjny Komenda Wojewódzka PSP w Warszawie

Układ współrzędnych: PUWG 1992 Na podstawie BDOT10k. Stan na 22.02.2019 r.

