


















## Legenda

-  PKN Orlen brama główna
-  Miejscowość
-  Droga
-  Rzeka i strumień
  
-  Park Narodowy
  
-  Zbiornik techniczny
-  Inne urządzenie techniczne
-  Wysoka budowla techniczna
  
-  Kompleks mieszkaniowy
-  Kompleks przemysłowo-gospodarczy
-  Kompleks handlowo-usługowy
-  Kompleks sportowy i rekreacyjny
-  Kompleks oświatowy
-  Kompleks ochrony zdrowia
-  Kompleks sakralny i cmentarny
  
-  Gmina Izabelin
-  Gmina Stare Babice

## Mapa kompleksów użytkowania terenu, infrastruktury technicznej i terenów chronionych gminy Izabelin i Stare Babice powiat warszawski zachodni

Zewnętrzny Plan Operacyjno - Ratowniczy  
PKN Orlen BP w Mościskach

0 0,5 1 km

Skala 1: 50 000 (1 cm - 0,50 km)

Wykonawca: Wydział Operacyjny  
Komenda Wojewódzka PSP  
w Warszawie

Układ współrzędnych: PUWG 1992  
Na podstawie BDOT10k.  
Stan na 22.02.2019 r.

