






Legenda

-  PKN Orlen brama główna
-  Hydrant
-  Jezioro
-  Punkt przyjęcia sił i środków dysponowanych spoza powiatu lub województwa
-  Granica gminy Izabelin

Mapa przeciwpożarowego zaopatrzenia w wodę i punktów przyjęcia sił i środków spoza powiatu

Zewnętrzny Plan Operacyjno - Ratowniczy
PKN Orlen BP w Mościskach

0 0,3 0,6 km



Skala 1: 30 000 (1 cm - 0,30 km)

Wykonawca: Wydział Operacyjny
Komenda Wojewódzka PSP
w Warszawie

Układ współrzędnych: PUWG 1992
Na podstawie danych pozyskanych
z KP PSP Błonie - 15.07.2020.

