











		<b>LEGENDA PZT:</b>  lin. modernizacja skrajnica  lin. modernizacja drogowo / drogi i tożs. bieżące  lin. modernizacja drogowo  lin. modernizacja granica  lin. modernizacja z drzewami / zgrzebnowanie i składowanie  projekt drogi nowożyłowa  elementy projektowane		
<b>LOKALIZACJA:</b> gmina: kielce powiat: włoszczowski województwo: mazowiecki		<b>LEGENDA SCS:</b>  S-24 lin. oznakowanie pionowe / kierunkowe np. składowanie wyprzedz.  S-25 lin. oznakowanie pionowe / do skrętu  A-23 lin. oznakowanie pionowe  S-24 lin. oznakowanie poziome  S-25 lin. oznakowanie poziome		
Autor: <b>PRO studio</b> Pracownia Projektowa Sp. z o.o. ul. Głoczińska 191B lok. 507 01-459 Warszawa		Projekt: <b>Grupa Izabelin</b> ul. 3 Maja 42 05-090 Izabelin		
Tytuł projektu: <b>Koncepcja organizacji ruchu dla dróg gminnych na terenie sołectwa Hornówek ze szczególnym uwzględnieniem podniesienia bezpieczeństwa ruchu</b>				
<b>KONCEPCJA STALEJ ORGANIZACJI RUCHU</b>				
Nazwa projektu: <b>Plan oznakowania</b>		Data: <b>11.2017</b>	Wzrostki: <b>2.2</b>	Skala: <b>1:1000</b>
Wykonawca: <b>mgr inż. Robert Pietrasik</b>		Inżynier:	Uprawnienie:	Pismo:
Projektant:		Inżynier:	Uprawnienie:	Pismo: