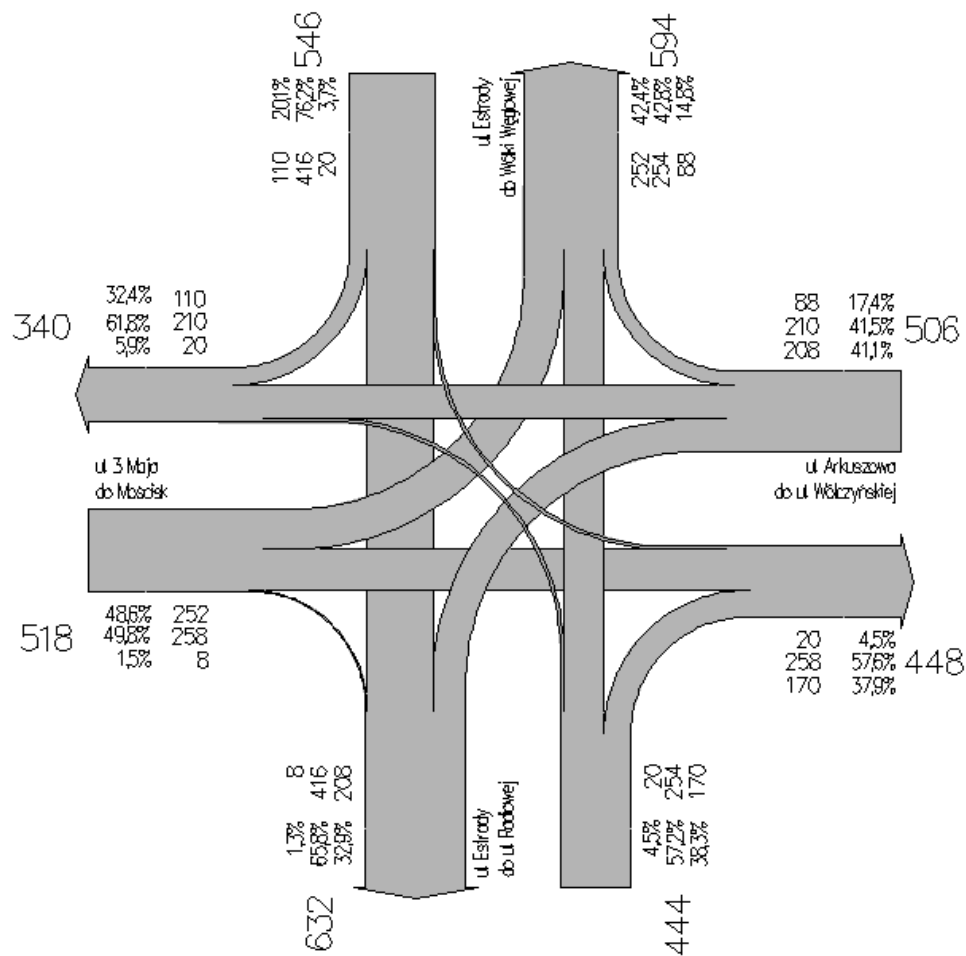
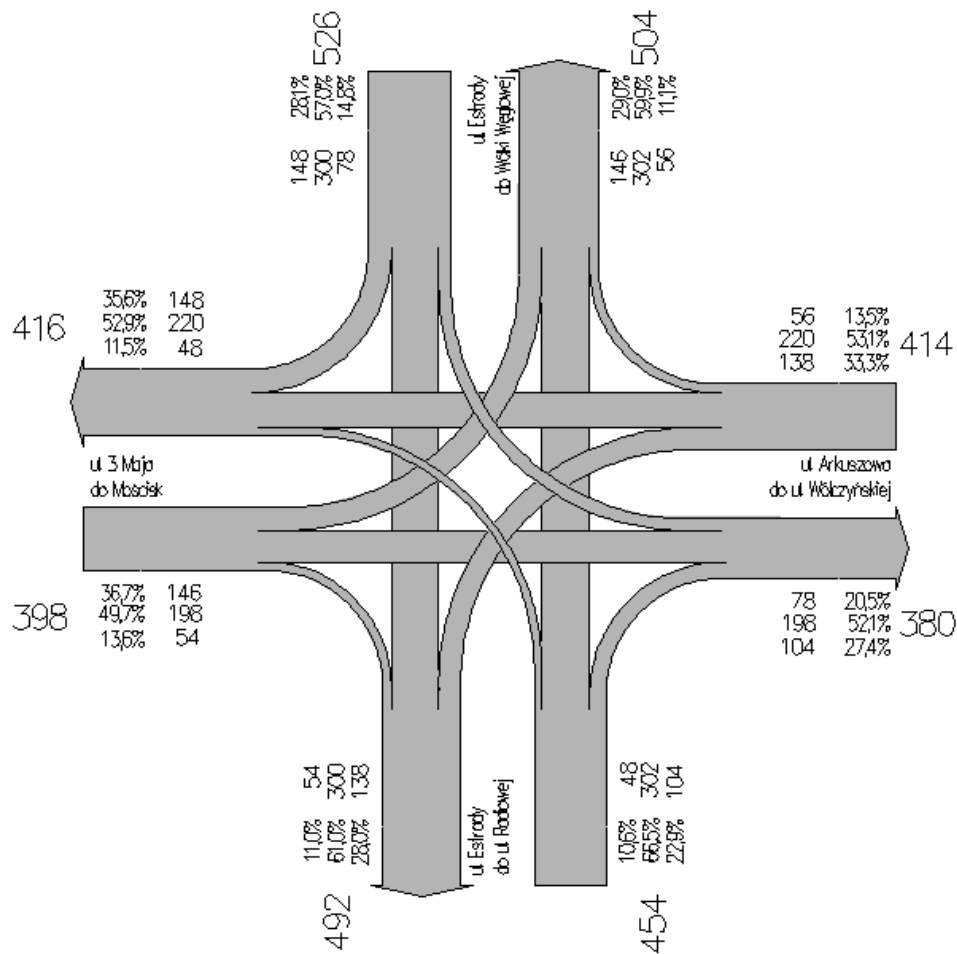


# Skrzyżowanie ulic Arkuszowej i Estrady w Warszawie Kartogram potoków ruchu [p.u./h]



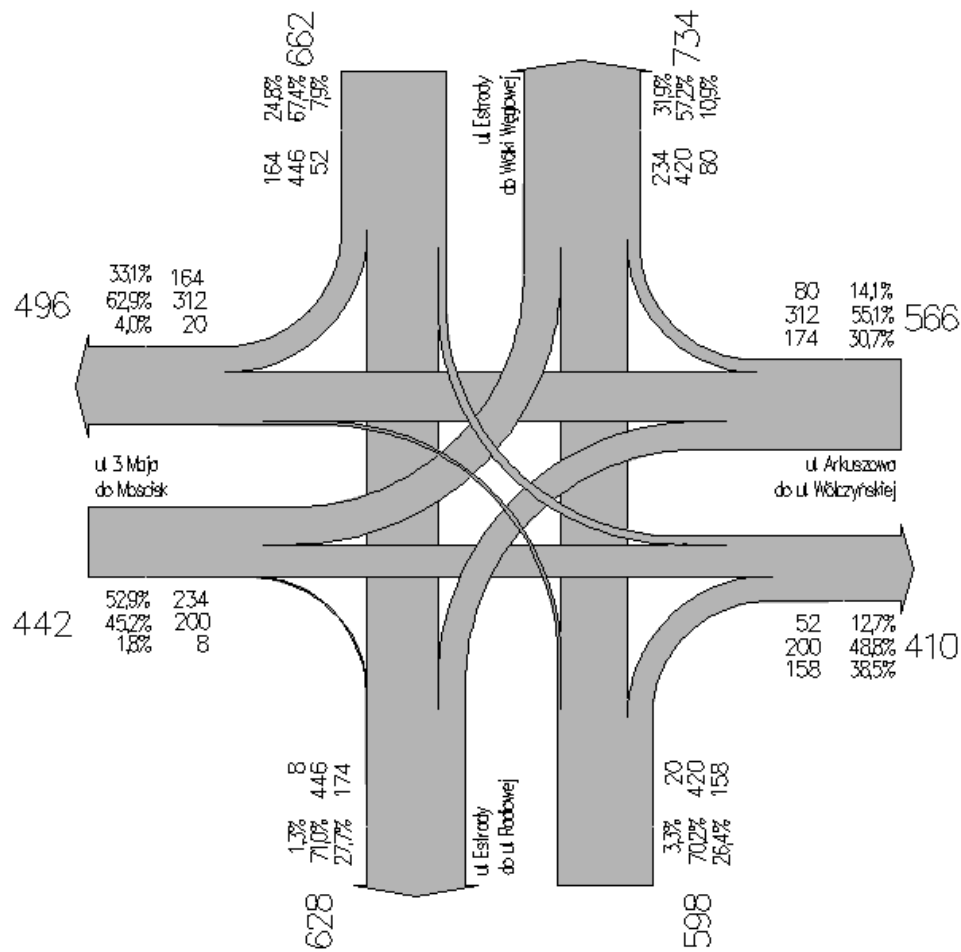
22.03.2017, środa, szczył poranny 7.30 - 8.30

# Skrzyżowanie ulic Arkuszowej i Estrady w Warszawie Kartogram potoków ruchu [p.u./h]



22.03.2017, środa, międzyszczyt 11.30 - 12.30

# Skrzyżowanie ulic Arkuszowej i Estrady w Warszawie Kartogram potoków ruchu [p.u./h]



22.03.2017, środa, szczył popołudniowy 16.00 - 17.00

## **Wyniki obserwacji kolejek pojazdów na wlotach skrzyżowania:**

Dotyczy wszystkich wlotów

pomiar poranny - ciągły strumień powoli poruszających się pojazdów, okresowe

kilkupojazdowe kolejki pojazdów zależne od liczby pojazdów

skręcających w lewo na danym wlocie i na innych wlotach

pomiar południowy - brak kolejek na wlocie przed i po pomiarze

pomiar popołudniowy - ciągły strumień powoli poruszających się pojazdów,

okresoweilkupojazdowe kolejki pojazdów zależne od liczby pojazdów

skręcających w lewo na danym wlocie i na innych wlotach

## **Natężenie ruchu pieszego na przejściach [osoby/h]**

<b>środa</b>  <b>22.03.2017</b>	<b>przejście przez ulicę:</b>			
	Estrady od Wólki Węglowej	Estrady od ulicy Radiowej	3 Maja z Mościsk	Arkuszkowej od ulicy Wólczyńskiej
okres pomiaru	osoby/h	osoby/h	osoby/h	osoby/h
pomiar poranny	104	28	16	56
pomiar południowy	8	16	16	28
pomiar popołudniowy	8	16	8	24